

5-6
ABRIL
2025

I GALICIA O'MEETING

TROFEO DO VAL MIÑOR | CAMPIONATO XUNTA DE GALICIA SPRINT
LIGA ESPAÑOLA DE ORIENTACIÓN O PIE Y SPRINT



BOLETÍN 1



Concello de Nigrán



ORGANIZA:

Clube Raza Palleira
razapalleira@razapalleira.com
Camíño do Souto 28,
36379 Nigrán
Pontevedra
TIF 613047879

I Galicia O'Meeting

Trofeo do Val Miñor, 5-6 de abril de 2025



ÍNDICE

Presentación.....	3
Bienvenida.....	4
Saluda Presidenta FEGADO.....	5
Mapa General de la zona.....	6
Medios de comunicación y transporte.....	8
Distancias desde ciudades a Val Miñor.....	8
Distancias desde diferentes ubicaciones.....	8
INFORMACIÓN GENERAL.....	9
Competición.....	9
Centro de Competición.....	9
Programa provisional.....	10
Categorías.....	11
Premios o trofeos.....	12
Trofeo do Val Miñor.....	12
Campeonato Xunta de Galicia Sprint.....	12
Inscripciones y precios.....	12
Precios Media y Larga.....	13
Precios Sprint.....	13
Otros precios y recargos.....	13
INFORMACIÓN TÉCNICA.....	14
Mapas y cartografía.....	14
Trazados.....	17
Áreas prohibidas.....	17
Sistema de cronometraje.....	18
Cronometraje.....	18
Resultados.....	18
Oportunidades de entrenamiento.....	18
OTRAS INFORMACIONES.....	19
Organización.....	19
Juez Controlador.....	19
Datos de contacto.....	19
Otras informaciones.....	20
Servicios.....	20
Normativa oficial de la Federación correspondiente.....	20
Alojamientos.....	21
O-Carpooling.....	21
O-Voluntario.....	21
Organiza / Patrocina / Colabora.....	22



Presentación

¡Descubre la magia del deporte de las carreras de orientación en el **I Galicia O-Meeting**, una experiencia única que combina la emoción de la orientación con el incomparable entorno gallego! Este evento, parte de la **Liga Española de Orientación**, es mucho más que una competición: es una oportunidad para vivir la aventura, disfrutar de paisajes espectaculares.

Terrenos

Paisajes únicos
Vistas panorámicas

Competición

Liga Española
Reto deportivo

Ambiente

Hospitalidad
Deportistas unidos

Cultura

Gastronomía
Tradición

RAZA PALLEIRA



¡No lo pienses más! Ven a **I Galicia O-Meeting**!



Bienvenida

Bienvenida del Presidente del Club de Orientación Raza Palleira Galicia O-Meeting | Trofeo do Val Miñor, 5-6 de abril de 2025

Querid@s amantes de la orientación,

Sed convocad@s!! Es todo un privilegio invitaros a la tierra del Agua, Galicia, para que vengáis a disfrutar de la orientación en el **I Galicia O´Meeting**.

El escenario elegido es el entorno de **O Val Miñor**, un lugar especial donde queremos compartir con vosotros nuestra pasión por este deporte y por nuestra tierra. El terreno de juego está a un nivel técnico extraordinario, sutilmente marinado con paisajes hermosos, vistas espectaculares y la presencia de animales salvajes

Desde el club de orientación **Raza Palleira** estamos trabajando con mucha ilusión y dedicación para que la experiencia sea soberbia. Queremos que este encuentro no solo sea un reto deportivo, sino también una ventana a nuestra cultura, nuestra gastronomía y nuestra forma de vivir.

*Y aunque no sepamos si subimos o bajamos,
lo tenemos claro,
con gente como vosotros aquí, ¡disfrutamos!*

*Hay ríos, hay fuentes, hay regatos pequeños
Hay vista pa tus ojos.
Sabemos cuándo nos veremos.*

*Piedras, cortados, afloramientos,
Pinares que mueve el viento.
Rumbos precisos a las balizas
Con el agradable olor que trae la brisa.*

¡Vamos al monte!

Con todo nuestro afecto,

Xoel Chamorro García
Presidente del Club de Orientación Raza Palleira

Saluda Presidenta FEGADO

Saluda de la Presidenta de la Federación Gallega de Orientación Galicia O-Meeting | Trofeo do Val Miñor, 5-6 de abril de 2025



¡Bienvenidos a Galicia!

Desde la Federación Gallega de Orientación saludamos a todos los deportistas de O-Pie.

Como todos sabéis, esta federación siempre ha respaldado a todos nuestros clubs que se asumen el reto de organizar un evento a nivel nacional.

¡Todo un desafío que requiere dedicación y esfuerzo! Este club con un equipo sobradamente preparado y cercano os anima a que paséis un gran fin de semana en nuestras tierras.

Espero que disfrutéis de nuestros terrenos únicos, nuestra hospitalidad, nuestra gastronomía y todos nosotros.


Por lo tanto, quedáis todos invitados a participar en este evento.

¡Nos vemos en el monte!

Sonia Gómez Naya
Presidenta de la Fed. G. O.

Mapa General de la zona

Pontevedra se encuentra en el noroeste de España, dentro de la comunidad autónoma de Galicia. En esta región, la comarca de **Val Miñor** ocupa un lugar destacado por su riqueza natural y cultural. El municipio de [Baiona](#) alberga **Chan da Lagoa**, un área de especial interés situada en un entorno montañoso y próximo a la costa atlántica. Esta zona combina paisajes únicos con una gran biodiversidad, siendo un punto clave para quienes buscan disfrutar de la naturaleza y el patrimonio gallego.



Playa de la Ribera y murallas del castillo de Monterreal (Baiona)


I Galicia O'Meeting

Trofeo do Val Miñor, 5-6 de abril de 2025



Nigrán y **Panxón** forman parte de la comarca de **Val Miñor**, situada en el suroeste de la provincia de Pontevedra, Galicia. Este territorio se caracteriza por su proximidad al océano Atlántico y su combinación de playas, paisajes costeros y montañas. Panxón, una parroquia de Nigrán, es conocida por su tradición marinera y sus hermosas playas, como Playa América, un destino muy apreciado tanto por locales como por visitantes.

El municipio de Nigrán, del cual Panxón forma parte, destaca por su riqueza natural y cultural, ofreciendo una amplia variedad de actividades al aire libre, rutas de senderismo, y eventos locales. Su ubicación privilegiada y su encanto hacen de esta zona un lugar único para disfrutar del entorno gallego.



San Xoán de Panxón



Medios de comunicación y transporte

Para llegar a Val Miñor, en el municipio de Baiona, desde cualquier punto de España, existen diversas opciones de transporte que facilitan el acceso a esta privilegiada zona de Galicia.

Por carretera: La Autopista del Atlántico (AP-9) conecta el noroeste de España con Galicia y permite un acceso rápido desde ciudades como Santiago de Compostela o A Coruña. Desde la AP-9, es posible tomar la AG-57 hacia Baiona. Para quienes vienen del sur, la Autovía Rías Baixas (A-52) es la mejor opción, enlazando con la red de carreteras locales hacia O Val Miñor. Incluso los visitantes del sur de la Península deben valorar viajar por Portugal.

En tren: Las principales ciudades españolas están conectadas con Galicia a través de servicios ferroviarios de Renfe. Desde Vigo, a unos 25 kilómetros de Baiona, se pueden tomar autobuses o taxis que conectan directamente con Val Miñor.

En avión: Los aeropuertos más cercanos son el Aeropuerto de Vigo (a unos 30 km), el Aeropuerto de Santiago de Compostela (a unos 120 km) y el Aeropuerto de Oporto, en Portugal (a unos 150 km). Desde cualquiera de estos aeropuertos, es posible alquilar un coche o tomar transporte público hasta la zona.

En autobús: Existen líneas de autobuses de largo recorrido que llegan a Vigo desde distintas ciudades de España. Desde Vigo, operan autobuses locales que conectan con Baiona y Val Miñor.

Gracias a estas alternativas, Val Miñor está bien comunicado, permitiendo que visitantes de cualquier parte de España puedan disfrutar de su belleza natural y su entorno único.

[Distancias desde diferentes ubicaciones](#)

Región	Ciudades y Distancias (km)
Galicia	Vigo: 25 · Pontevedra: 45 · Santiago: 120 · A Coruña: 170 · Lugo: 200 · Ourense: 100
España	Madrid: 620 · Barcelona: 1,180 · Sevilla: 800 · Bilbao: 700 · Valencia: 1,020 · Zaragoza: 900 · Málaga: 930
Portugal	Oporto: 150 · Lisboa: 440

INFORMACIÓN GENERAL

Competición

Se disputa la 3ª prueba de la liga española de orientación O-Pie, y la 2ª prueba de la liga española de Sprint.

- **3ª prueba de la Liga Española de Orientación O-Pie:**
 - Distancia media.
 - Distancia larga.
- **2ª prueba de la Liga Española de Sprint.**


Pruebas puntuables para:

- **Liga Gallega de Orientación O-Pie.**
- **Liga Transfronteriza Galicia-Norte de Portugal.**
- **Campeonato Xunta de Galicia de Sprint.**

Centro de Competición

El centro de competición para las pruebas de media y larga distancia estará situado en el área recreativa de [📍 “Chan da Lagoa” 📍](#) en Baiona. El mismo está situado en la “Serra da Groba” en las coordenadas **42°05'29.9"N 8°51'36.6"W**.

Chan da Lagoa es una meseta dentro de la *Serra da Groba*, reconocida por su belleza natural y ecosistemas únicos. Un hábitat único para diversas especies de flora y fauna. Este espacio abierto, rodeado de montañas, es un lugar perfecto para disfrutar tranquilidad, vistas panorámicas y la conexión con la naturaleza.



Vistas panorámicas de la “Serra da Groba”

I Galicia O'Meeting

Trofeo do Val Miñor, 5-6 de abril de 2025



Sábado en la jornada de tarde, el Sprint será disputado en la parroquia de ["San Xoán de Panxón"](#).

Se publican las distancias entre las poblaciones cercanas y los centros de competición:

Localidad	Distancia a Chan da Lagoa (km)	Distancia a Panxón (km)
Baiona	5	9
Nigrán	11	3
Panxón	12	0
Vigo	29	19
Pontevedra	61	53

Programa provisional

Programa "simplificado"

Fecha	Evento
Miércoles 19 de marzo	23:59 Fin de inscripciones sin recargo
Miércoles 26 de marzo	23:59 Fin de inscripciones
Viernes 4 de abril	15:00-20:00 Apertura de Secretaría 15:00 - 19:00 Model Event 20:00 Apertura del suelo duro
Sábado 5 de abril	9:00 Apertura del centro de competición 10:00 Distancia media LEOP <hr/> 16:00 Apertura centro de competición Sprint 17:00 Distancia Sprint LEOS 20:00 Entrega premios Sprint "Cpto Xunta Galicia" <i>*Puesta de sol 20:42pm*</i>
Domingo 6 de abril	8:00 Apertura del centro de competición 9:00 Distancia larga LEOP 14:00 Entrega de trofeos



Categorías

Categoría	Descripción
Sub-20 (Menores de 20 años)	
U-10	Cumplen 10 años o menos en 2025 (categoría mixta)
M/F-12	Cumplen 12 años o menos en 2025
M/F-14	Cumplen 14 años o menos en 2025
M/F-16/18	Cumplen 18 años o menos en 2025
M/F-16	Cumplen 16 años o menos en 2025
M/F-18E	Cumplen 18 años o menos en 2025
M/F-20E	Cumplen 20 años o menos en 2025
Senior (Categorías Absolutas)	
M/F-E	Élite, categorías absolutas sin límite de edad
M/F-21A	Sin límite de edad
M/F-21B	Sin límite de edad
Veteranos (Mayores de 35 años)	
M/F-35A	Cumplen 35 años o más en 2025
M/F-35B	Cumplen 35 años o más en 2025
M/F-40	Cumplen 40 años o más en 2025
M/F-45	Cumplen 45 años o más en 2025
M/F-50	Cumplen 50 años o más en 2025
M/F-55	Cumplen 55 años o más en 2025
M/F-60	Cumplen 60 años o más en 2025
M/F-65	Cumplen 65 años o más en 2025
M/F-70	Cumplen 70 años o más en 2025
M/F-75	Cumplen 75 años o más en 2025
Categorías no puntuables para la Liga Española	
OPEN AMARILLO	Hasta 14 años en 2025 (dificultad muy baja / distancia corta)
OPEN NARANJA	Más de 14 años en 2025 (dificultad muy baja / distancia media)
M/F OPEN ROJO	Dificultad media / distancia media
M/F OPEN NEGRO	Dificultad media / distancia larga
CORRELÍN	Menores de 8 años (2025)



Premios o trofeos

Trofeo do Val Miñor

Se entregarán trofeos a los 3 primeros clasificados del sumatorio de puntos de las tres carreras disputadas el fin de semana (Media - Sprint -Larga).

Campionato Xunta de Galicia Sprint

Se entregarán trofeos a los 3 primeros clasificados federados gallegos en la carrera Sprint.

Trofeo do Val Miñor
Todas las categorías
Categorías premiadas Campionato Xunta de Galicia Sprint
M/F 12 - M/F14 - M/F16 - M/F18 - M/F Senior - M/F35 - M/F45 - M/F55

Nota: sujeto a modificaciones, en revisión

Inscripciones y precios

Las inscripciones de los corredores (federados y no federados) se realizarán en la plataforma **SICO**. sico.fedo.org a partir del día **15 de enero de 2025**.

Los deportistas portugueses podrán realizar la inscripción en OriOasis.pt.

Los no federados tienen la opción realizar la inscripción y el pago en la web del Club Raza Palleira, evitando registros "complicados". <https://razapalleira.com> Hasta **martes 1 de abril a las 23:59**, solo para categorías Open (Sin hora de salida).

El plazo de inscripciones de todas las categorías (oficiales y no oficiales) **sin recargo** finalizará el **miércoles 19 de marzo de 2025 a las 23:59**. Posteriormente a esta fecha se aplicará un recargo de **+3€** por prueba hasta el final del plazo de inscripción.

El plazo de inscripciones de todas las categorías (oficiales y no oficiales) finalizará el **miércoles 26 de marzo de 2025 a las 23:59**.

Preferimos pagos por TPV y que el pago por transferencia bancaria sea solamente para pagos completos de todas las inscripciones de un club de forma conjunta.

El ingreso bancario se realizará en la siguiente cuenta de Abanca:

ES32 2080 5052 1630 4005 2128

Se deberá enviar el justificante de pago bancario al correo electrónico habilitado para el evento: razapalleira@razapalleira.com

I Galicia O'Meeting

Trofeo do Val Miñor, 5-6 de abril de 2025



Precios Media y Larga

Categoría	Federados (FEDO/FPO)	Extranjeros (Clubes IOF)	No Federados
M/F Élite y M/F 21-70	12 €	16 €	*
M/F 12-20	8 €	12 €	*
U-10	8 €	12 €	*
Open Amarillo	8 €	10 €	10 €
Open Nar / Roj / Neg	10 €	12 €	12 €

*No participan en categoría oficial

Precios Sprint

Categoría	Federados (FEDO/FPO)	Extranjeros (Clubes IOF)	No Federados
M/F Élite y M/F 21-70	8 €	12 €	*
M/F 12-20	8 €	12 €	*
U-10	8 €	12 €	*
Open Amarillo	8 €	10 €	10 €
Open Nar / Roj / Neg	8 €	10 €	10 €

*No participan en categoría oficial

Otros precios y recargos

Concepto	Precio
Recargo Inscripción segundo plazo	3 € / Carrera
Alquiler de tarjeta SportIdent	3 € / día
Cambio de número SportIdent <small>*normativa LEOP/LEOS</small>	3 € después de cierre de inscripciones 5 € en centro de competición
Suelo duro 1 y 2	3 € / día - 2 € / día
Model Event	3 €
Guardería	0 € necesario reservar con la inscripción
Correlín	0 € necesario reserva con la inscripción
Asistencia con caravana	0€ necesario reserva con la inscripción para recuento
Comida día 1 y 2	10€/12€ se puede reservar en web razapalleira.com

INFORMACIÓN TÉCNICA

Mapas y cartografía

Mapa "Chan da Tjörn"	
Nome	Chan da Tjörn
Carreras	Media y Larga
Cartografía	Jennie Börjesson Eriksson Xoel Chamorro García
Mapa Base	Joel Börjesson Eriksson
Año de cartografía	2024
Registro FEDO	PO-3541-24
Extensión registrada	2.20 km ²
Revisión ampliación	7 km ²
Escala	1:15000
Equidistancia	5 metros
Altura Máxima	468 metros
Altura Mínima	325 metros





A *Serra da Groba*, especialmente en la zona de *Chan da Lagoa*, ofrece un paisaje único caracterizado por una mezcla de vegetación y elementos naturales que reflejan el entorno atlántico gallego. Los bosques predominantes están compuestos en su mayoría por pinos y eucaliptos, aunque aún se encuentran vestigios de la vegetación autóctona. En el sotobosque, abunda una cubierta de helechos, tojos y brezos, que aportan color y textura al paisaje, además de ser representativos del matorral típico de la región.

Las formaciones rocosas son otro aspecto distintivo del terreno. Grandes afloramientos graníticos emergen entre la vegetación, creando un contraste visual impresionante y un entorno técnicamente desafiante para actividades como la orientación. Estas rocas no solo añaden belleza al paisaje, sino que también sirven de refugio para diversas especies de fauna.

En cuanto a las zonas húmedas, Chans da Lagoa destaca por la presencia de pequeñas lagunas y arroyos que enriquecen el ecosistema. Estos espacios son esenciales para la vida silvestre, proporcionando agua y hábitats para anfibios, aves y otras especies. El suelo, rico en materia orgánica gracias al clima húmedo, puede volverse fangoso en las épocas más lluviosas, añadiendo un elemento de desafío para quienes exploran la zona.

El paisaje se complementa con áreas abiertas donde la vegetación es más baja, formada principalmente por pastos naturales. Estas zonas permiten disfrutar de vistas panorámicas que abarcan tanto la costa atlántica como el interior montañoso de Galicia. Además, la *Serra da Groba* es hogar de una fauna diversa, destacando los caballos salvajes (garranos) que se mueven libremente por el monte y forman parte del carácter único de esta sierra.

En conjunto, la combinación de bosques, matorrales, rocas, humedales y amplias vistas abiertas hacen de *Chan da Lagoa* un lugar especial, lleno de riqueza natural y paisajística, ideal para la conexión con la naturaleza y la exploración.

El mapa de orientación para la carrera programada los días 5 y 6 de abril está en proceso de actualización y ampliación. Este trabajo incluye no solo la revisión de los detalles técnicos existentes, sino también la incorporación de nuevas áreas, lo que permitirá cubrir una extensión total de **7 km²**.

La actualización garantiza que el mapa refleje con precisión las características del terreno, incluyendo los elementos naturales, las zonas de bosque, los afloramientos rocosos, las sendas y las áreas abiertas. Este esfuerzo busca ofrecer a los participantes una experiencia óptima, facilitando una navegación fluida y realista durante la competición.

Con esta ampliación, los corredores podrán disfrutar de una mayor diversidad de paisajes y desafíos, desde bosques densos hasta zonas más abiertas, manteniendo un equilibrio entre la complejidad técnica y la fluidez en la orientación. El objetivo es proporcionar un recorrido actualizado, detallado y emocionante que se adapte a todos los niveles de experiencia.



Mapa "San Xoán de Panxón"


Nome	San Xoán de Panxón
Carrera	Sprint
Cartografía	Jennie Börjesson Eriksson
Mapa Base	Joel Börjesson Eriksson
Año de cartografía	2024
Registro FEDO	Sin registro
Extensión	0.40 km ²
Escala	1:4000
Equidistancia	2,5 metros



El mapa urbano de San Xoán de Panxón en Nigrán refleja un entorno caracterizado por la combinación de un núcleo urbano compacto con elementos naturales y costeros. Las calles son mayoritariamente estrechas y de trazado irregular, típicas de un casco antiguo, con una mezcla de edificios históricos y áreas residenciales modernas. El mapa captura con precisión las conexiones entre callejones, plazas y pasajes peatonales, que forman una red compleja pero legible.

El entorno cuenta con referencias visuales significativas, como la iglesia de San Xoán de Panxón y su entorno inmediato, que destacan tanto por su valor cultural como por su función en la lectura del terreno. Además, la proximidad al paseo marítimo introduce espacios abiertos junto a la costa, que contrastan con las zonas más densamente construidas. Las áreas verdes, como pequeños jardines o parques cercanos, y el mobiliario urbano son detalles importantes.

El mapa incluye diferencias de altitud moderadas, propias del relieve costero, asegurando que las curvas de nivel se muestren con detalle suficiente para interpretar los desniveles presentes. En conjunto, el entorno ofrece una rica diversidad que requiere un mapa detallado, preciso y visualmente limpio, adaptado tanto a los elementos urbanos como a los naturales que lo rodean.



Trazados

Trazadores		
Media	Larga	Sprint
Raúl Ferra Murcia	José Samper García	Javier Ruiz de la Herrán Pidal
		

Áreas prohibidas

A partir de la publicación del presente boletín queda **prohibido el acceso a la zona** de competición del mapa de "Chan da Tjárn". Se publica el perímetro del mismo en el siguiente [enlace](#).





Sistema de cronometraje

Cronometraje

Sistema de **cronometraje electrónico Sportident** en todos los recorridos y categorías. Aquellos deportistas que carecen de tarjeta Sportident se les alquilará de oficio una SIAC a precio de 3€ carrera o prueba.

Las estaciones estarán configuradas en el modo MIXTO (clásico y modo AIR+).

Información para el corredor SIAC [enlace](#).

Resultados

Seguimiento en vivo de la competición con publicación de resultados en la plataforma O-Replay <https://www.oreplay.es/>.

Oportunidades de entrenamiento

El Club de Raza Palleira no organiza directamente ningún entrenamiento específico previo al evento. Aquellas personas o deportistas interesadas en entrenar en la zona o en Galicia pueden consultar el listado de eventos o carreras de la FEGADO y participar en las mismas.

Pruebas previas Liga Gallega de Orientación O-Pé

Fecha	Club Organizador	Lugar	Tipo de carrera
15-02-2025	Gallaecia	Culleredo	Distancia Media
08-03-2025	Compás	Parga	Distancia Media
29-03-2025	Ouro-O	O Bolo	---

Más información en la web <https://fegado.es/>.



Organización

Club organizador	Clube Raza Palleira (FEGADO)
Director de carrera	Antonio Domínguez Portas
Director Técnico y campo	Xoel Chamorro García
Técnicos de cronometraje	Sergio García Pajares Adrián Pérez Alonso / Alicia Pérez Alonso
Salidas	Abel Chamorro García
Meta	Oliver Fernández Núñez
Logística	Alfonso Gallo Bueno
Seguridad	Alejandro Marín Gómez Nieves
Secretaría	Eva Fernández Pereira
Comunicación	Susana García García <i>Cartel:</i> Eva Casado Núñez
Sostenibilidad	Alicia Pérez Alonso

Juez Controlador

Juez Controlador	Nombre y Apellidos
Juez Controlador	Jonay Pérez Díaz

Datos de contacto

Información	Detalle
Correo electrónico	razapalleira@razapalleira.com
Sitio web	https://razapalleira.com
Número de teléfono	613047879
Redes sociales	 @raza.palleira 



Otras informaciones

Servicios

Suelo duro 1; en el pabellón municipal de Nigrán. Inscripción en SICO. Precio 3€ al día. Plazas limitadas por orden de inscripción.

Suelo duro 2; en el CEIP Paz-Tintureira (sin ducha). Inscripción en SICO. ¡Servicio 2€ al día!. Plazas limitadas por orden de inscripción.

Caravanas; Se está gestionando el pernoctado de las caravanas en lo alto de la *Serra da Groba*, se informará en próximos boletines.

Duchas; en el pabellón municipal de Baiona en el horario de la instalación (09:00-14:00 y 16:00-21:00).

Guardería; en el centro de competición de la distancia media y larga (no existirá ese servicio en la prueba Sprint de Panxón). Necesaria la inscripción previa en SICO. ¡Servicio gratuito!

Correlín; en el centro de competición, responsabilidad de los padres o tutores acompañar a los participantes. Necesaria la inscripción previa en SICO. ¡Servicio gratuito!

Tiendas; recomendable ponerse en contacto con la organización de cara a gestionar el espacio disponible.

Comida día 1 y 2: 10€ sábado (Fabada de los dioses) - 12€ domingo (Jabalí con fabas).

Vehículos lanzadera; Se están gestionando vehículos lanzadera y un sistema de *carpooling* con el objetivo de optimizar el espacio disponible para aparcamientos en el centro de competición y minimizar el impacto ambiental asociado a este tipo de eventos.

Normativa oficial de la Federación correspondiente

Las pruebas se rigen por los [reglamentos oficiales de la FEDO](#) en vigor.

De cara a establecer ranking o trofeos de pruebas puntuables para liga gallega de orientación O-Pé, Campeonato Galego Sprint y liga transfronteriza Galicia - Norte de Portugal, la referencia será la normativa autonómica FEGADO.



Alojamientos

El domingo 6 de abril se celebra la [“VigBay 2025”](#). El recorrido con salida en Vigo, pasa por Nigrán y termina en Baiona. No afectará a los desplazamientos de primera hora del domingo hacia el centro de competición, pero sí podría afectar a la salida de la competición en los vehículos particulares si existe intención de pasar por estos municipios. Si tu intención es buscar y contratar un alojamiento en la zona ten en cuenta este evento.

Enlazamos oferta de alojamientos de [Baiona](#) y de [Nigrán](#).

O-Carpooling

Con el objetivo de minimizar el impacto ambiental, reducir costos para los participantes, maximizar la ocupación de los vehículos y optimizar el espacio de aparcamiento, se implementará un sistema de carpooling. Este sistema permitirá compartir vehículos y llenarlos desde diferentes ubicaciones de la península, así como organizar desplazamientos compartidos durante los propios días de la competición.

[Registra aquí](#) tu viaje y plazas disponibles.

[Revisa aquí](#) la ofertas de viajes publicadas.

O-Voluntario

En el Club Raza Palleira “somos cumplidores pero necesitamos tus superpoderes”, para un evento así siempre viene bien tu ayuda. Nosotros la pedimos a nuestros amigos, vecinos, padres, abuelos...

¿Viajas de acompañante? ¿Simplemente te gusta ayudar? ¿Te gustaría marcar la diferencia? 😊 ¡Estamos buscando gente genial para ayudarnos en el evento! No hace falta ser un experto, solo tener ganas de echar una mano y compartir tu experiencia. Si te animas a conocer gente nueva y aportar un “granito de orientación” ¡contaremos contigo!

[¡Apúntate aquí!](#)

I Galicia O'Meeting

Trofeo do Val Miñor, 5-6 de abril de 2025



Organiza / Patrocina / Colabora



EXCMO. CONCELLO DE
BAIONA



Concello de Nigrán

